



# Finde den Schatz!

## INFANGRUNDE

### WIE FINDET IHR EUREN SCHATZ?

AUSGANGSPUNKTE (Gehzeit: ca. 30 min bis zum Startpunkt):

1. Sölden Zentrumshuttle/Philipp -> Richtung Innerwald, durch den Ort bis zur Kapelle, dann den Wanderweg hinter der Kapelle bis zum „Stiegele“ (Kreuzung Gletscherstraße Richtung Infang/Gaislach)
2. Sölden Gaislachkogelbahn -> Wanderweg beim Parkhaus Richtung Unterwald/Innerwald -> an der Rauthalm vorbei -> zum „Stiegele“
3. Sölden mit dem Bus Richtung Gletscher/Hochsölden bis zur Bushaltestelle

Startpunkt „Stiegele“: ca. 150 m der Infangstraße entlang Richtung Infang – vor dem Lagerplatz links den Wald Richtung Infang.

#### FOLGE IMMER DER MARKIERUNG MIT DEM GRÜNEN KREIS!

Entlang der eingezeichneten Route befinden sich kleine Caches (Schatzboxen). In mindestens einem oder mehreren Caches ist ein Blatt, auf dem ein Rätsel, eine Zahl oder ein Buchstabe steht. Tragt die Lösung in eure Schatzkarte ein. Wer alle Caches gefunden hat und somit die Antwort kennt, kann die Schatzkiste bei der Information Sölden öffnen.


Die Strecke (ab „Stiegele“) ist ca. 3,5 km lang und dauert ca. 2,5 h.



1

N 46° 57.257 E 011° 00.415


LÖSUNG



2

N 46° 57.098 E 011° 00.450

LÖSUNG



3

N 46° 56.973 E 011° 00.465


LÖSUNG



4

N 46° 57.035 E 011° 00.380

LÖSUNG



5

N 46° 56.951 E 011° 00.288

LÖSUNG



6

N 46° 57.217 E 011° 00.295

LÖSUNG



# GEOCACHING

ÖTZ TAL SÖLDEN

HOT SPOT IN THE ALPS.

## Find your treasure!

### INFANGRUNDE ROUTE

### HOW TO FIND YOUR TREASURE?

**STARTING POINT** (walking time: about 30 min to the start point):  
1. Sölden Zentrum Shuttle/Philipp -> direction Innerwald, through the hamlet to the chapel, then take the hiking trail behind the chapel until you reach „Stiegele“ area (glacier road towards Infang/Gaislach crossroads)  
2. Sölden Gaislachkogel mountain gondola -> trail from parking house towards Unterwald/Innerwald -> past Rauthalm hut -> to „Stiegele“ area  
3. Sölden, by bus towards glacier/Hochsölden to the respective bus stop  
„Stiegele“ start point: follow Infangstraße (direction Infang) for about 150 m – keep left before you reach the camp ground, head into the forest towards Infang.  
**ALWAYS FOLLOW THE GREEN CIRCLE SIGNS!**  
Following the marked route you will discover small caches (treasure boxes). Either one or more cache boxes contain a sheet with a riddle, a number or a letter written on it. Write them into the respective field of your treasure map. Everyone who has found all caches, knowing the right answer, can open the locks of our treasure chest waiting for you at the Information Sölden.  
The route (from „Stiegele“) is about 3.5 km long, walking time 2.5 hours.



1

N 46° 57.257 E 011° 00.415

ANSWER



2

N 46° 57.098 E 011° 00.450

ANSWER



3

N 46° 56.973 E 011° 00.465

ANSWER



4

N 46° 57.035 E 011° 00.380

ANSWER



5

N 46° 56.951 E 011° 00.288

ANSWER



6

N 46° 57.217 E 011° 00.295

ANSWER